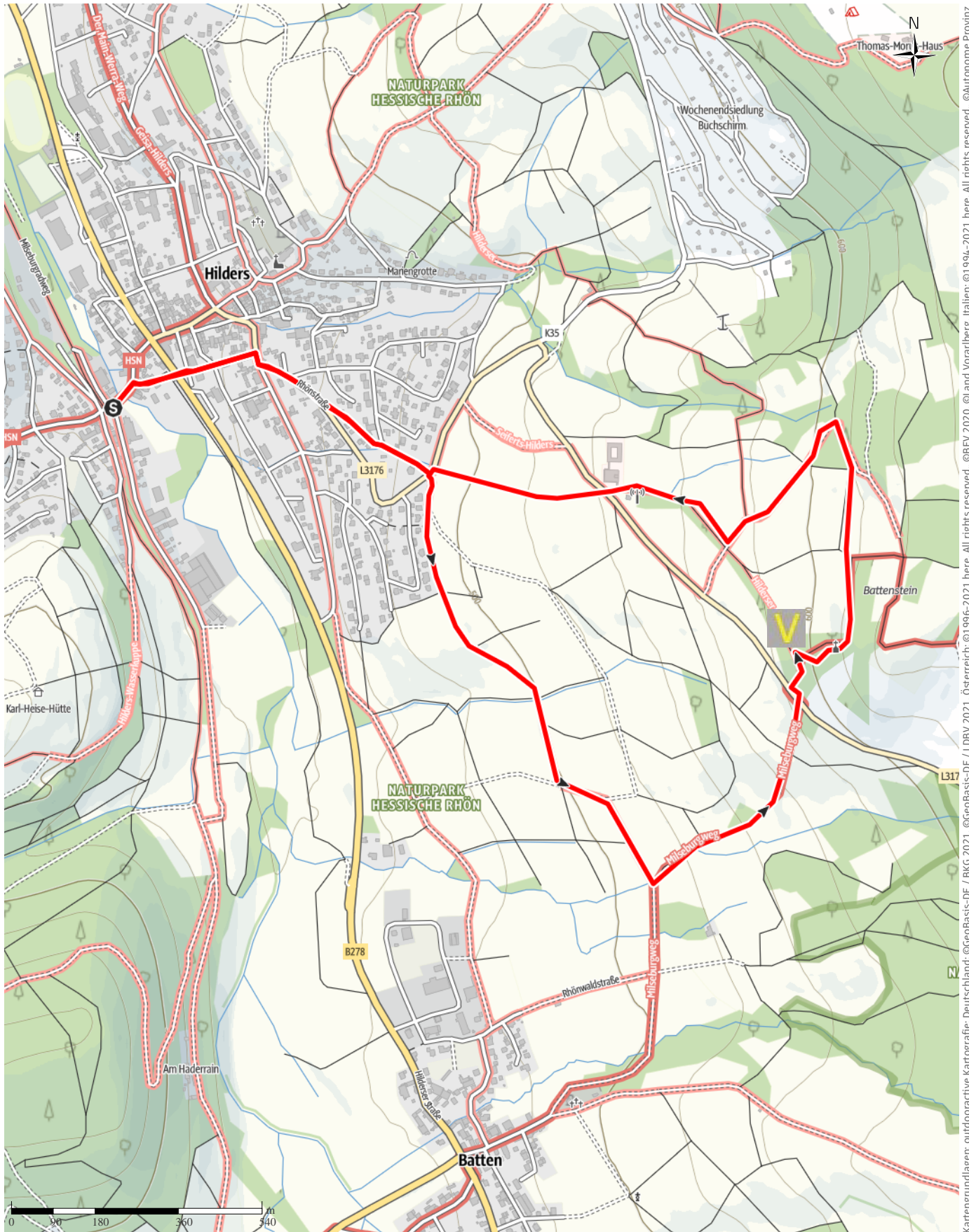


# Wandervierer 05.05.24 Familienstrecke

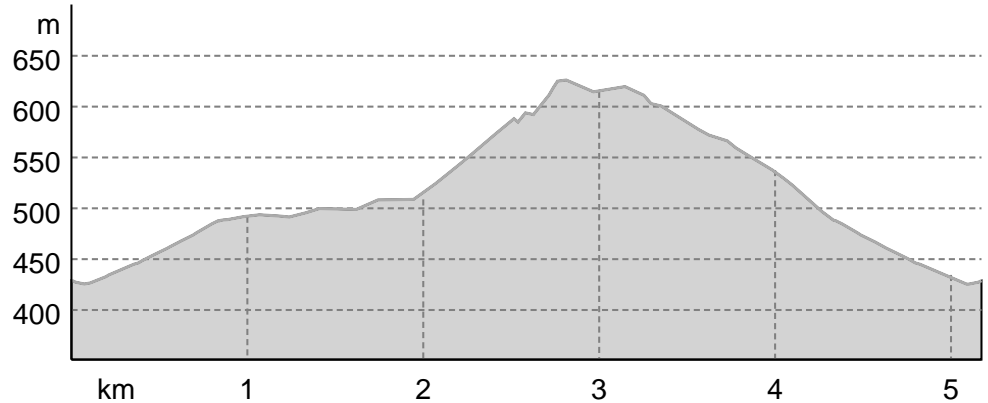
↔ 5,2 km | ⌚ 1:30 h | ⬆️ 204 m | ⬆️ 204 m | Schwierigkeit -



Kartengrundlagen: outdooractive Kartografie; Deutschland: ©GeoBasis-DE / LDBV 2021, Österreich: ©1996-2021 here. All rights reserved. ©BBV 2020, ©Land Vorarlberg, Italien: ©1994-2021 here. All rights reserved. ©Autonome Provinz Bozen – Südtirol – Abteilung Natur, Landschaft und Raumentwicklung, © Cartago S.R.L. Kartengrundlagen: outdooractive Kartografie; ©OpenStreetMap (www.openstreetmap.org)

## Wandervierer 05.05.24 Familienstrecke

## Höhenprofil



## Tourdaten

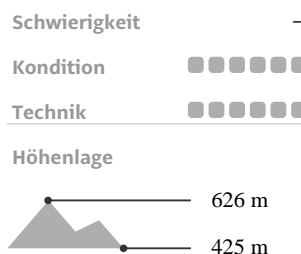
## Wanderung

Strecke ↔ 5,2 km

Dauer 🕒 1:30 h

Aufstieg ⬆️ 204 m

Abstieg ⬇️ 204 m



## Beste Jahreszeit

JAN | FEB | MÄR  
 APR | MAI | JUN  
 JUL | AUG | SEP  
 OKT | NOV | DEZ

## Bewertungen

## Autoren

Erlebnis ●●●●●

Landschaft ●●●●●

## Community

## Weitere Tourdaten



## Thomas Krenzer

Aktualisierung: 15.03.2024

Ulstersaal - Frankmühle - Rhönstraße -  
 Neubaugebiet - Richtung Batten - Battenstein -  
 überhalb Battenstein über ehemalige Jugendherberge  
 zurück

Verpflegung bei km 2,7

800 m Strecke ab Start und zum Ziel identisch

bedingt kinderwagentauglich, Aufstieg zum  
 Battenstein kann nach der Verpflegungsstation  
 vermieden werden

Unter allen teilnehmenden Kindern (bis 14 Jahre)  
 verlosen wir 5 x 2 Überraschungen. Ihr seid um 15.00  
 Uhr bei der Verlosung dabei oder werdet

benachrichtigt.

## Wegbeschreibung

## Start der Tour

Ulstersaal Hilders

## Koordinaten:

DD: 50.570087, 9.998814

GMS: 50°34'12.3"N 9°59'55.7"E

UTM: 32U 570731 5602495

w3w: ///erbe.hufe.fluss

## Ende der Tour

Ulstersaal Hilders

## Wegbeschreibung

Parkmöglichkeiten: am Radweg entlang des alten  
 Bahnhofs, um den Ulstersaal, Großparkplätze Lidl und  
 Rewe Einkaufsmärkte (ca. 400 m Fussweg)

**Tour zum Mitnehmen für iPhone und  
 Android**

## Wandervierer 05.05.24 Familienstrecke



QR-Code scannen und diese Tour offline speichern, mit Freunden teilen und mehr.

**Webseite**

<https://www.alpenvereinaktiv.com/s/INyhKr>