

Wandervierer 26.04.26 Familienstrecke

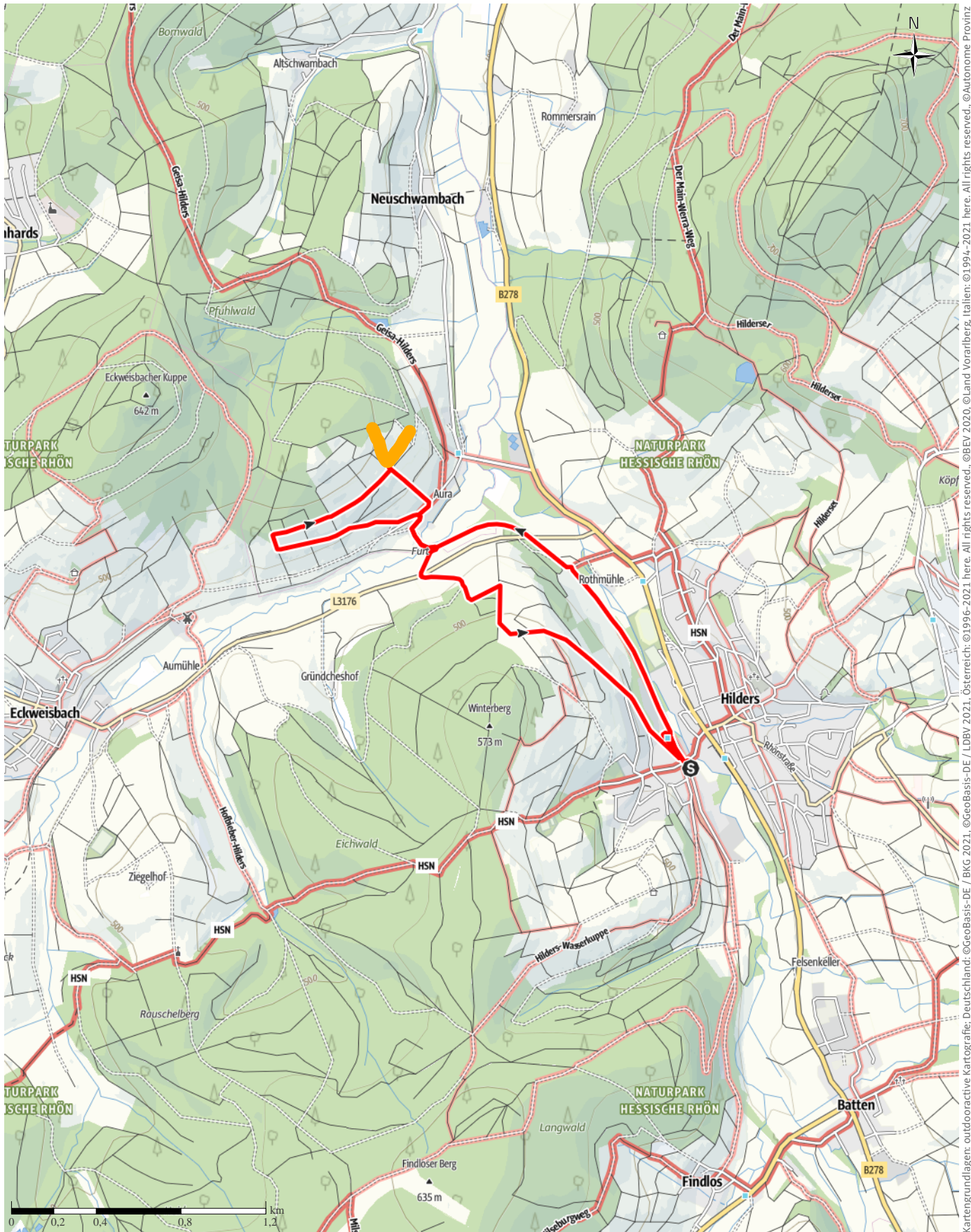
↔ 6,5 km

🕒 1:50 h

▲ 165 m

▼ 165 m

Schwierigkeit mittel

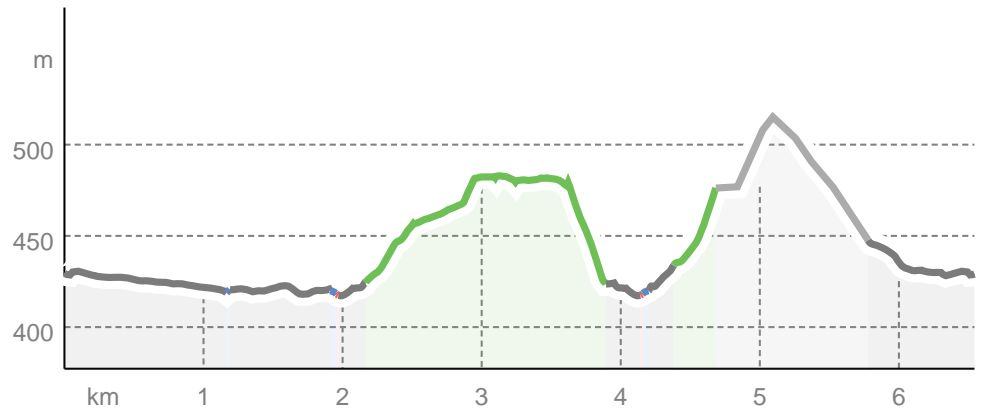


Kartengrundlagen: outdooractive Kartografie; Deutschland: ©GeoBasis-DE / LDBV 2021, Österreich: ©1996-2021 here. All rights reserved. ©BBV 2020 © Land Vorarlberg, Italien: ©1994-2021 here. All rights reserved. ©Autonome Provinz Bozen – Südtirol – Abteilung Natur, Landschaft und Raumentwicklung, © Cartago S.R.L. Kartengrundlagen: outdooractive Kartografie; ©OpenStreetMap (www.openstreetmap.org)

Wegarten

Asphalt	3,3 km
Schotterweg	0,1 km
Naturweg	2 km
Pfad	0 km
Unbekannt	1,1 km

Höhenprofil



Tourdaten

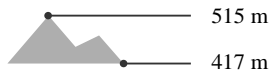
Wanderung

Strecke	↔	6,5 km
Dauer	🕒	1:50 h
Aufstieg	⬆️	165 m
Abstieg	⬇️	165 m

Fitness

Technik

Höhenlage



Thomas Krenzer

Aktualisierung: 19.03.2026



QR-Code scannen und diese Tour offline speichern, mit Freunden teilen und mehr.

Webseite

<https://www.alpenvereinaktiv.com/s/ldmtjg>

Ulstersaal - Fischlehrpfad - Aura - Winterberg - Ulstersaal

Verpflegung bei km 3,6 - bedingt kinderwagentauglich, Graswege dabei

Unter allen teilnehmenden Kindern (bis 14 Jahre) verlosen wir 5 x 2 Überraschungen. Ihr seid um 15.00 Uhr bei der Verlosung dabei oder werdet benachrichtigt.

Tour zum Mitnehmen für iPhone und Android